



OBLASTNÉ RIADITEĽSTVO ZVOLEN

Sekcia železničných budov
M. R. Štefánika 295/2, 960 02 Zvolen

•
REMING CONSULT a.s.
Trnavská cesta 27
Bratislava 3
831 04
•

Váš list číslo/zo dňa	Naše číslo	Vybavuje/linka	Zvolen
3474/1708/DSP/32/Bi	319/2017-SŽB OR ZV	Nováková/045/2294913	13.09.2017
13.07.2017			

Vec

Stanovisko k projektu: **1708 - „Žst Levice, OV+SZZ“**

ŽSR, OR Zvolen SŽB Vám oznamuje, že v záujmovom území – v úseku od žkm 10,00 od zastávky Tlmače (trať Kozárovce –Levice), od žkm 6,90 od zastávky Kalná nad Hronom (trať Šurany –Levice) a od žkm 50,00 trate Štúrovo - Levice sa **nachádzajú** naše inžinierske siete (vodovod, kanalizácia, plynovod) zakreslené v priloženej situácii.

S pozdravom




Ing. Miroslav Vítazka
prednosta SŽB
OR Zvolen

Prílohy: 8x JŽM

Na vedomie :

Za správnosť vyhotovenia: Nováková Eva

Telefón
045/229 4913

Fax

E-mail
Novakova.eva@zsr.sk

Číslo účtu
2621134019/1100

IČO
31364501

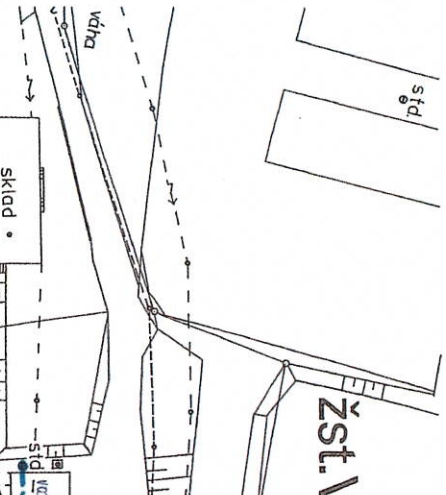
ŽSR sú zapísané v Obchodnom registri Okresného súdu Bratislava I, v oddieli Po, vo vložke 312/B



ŽST. VELKÉ KOZMÁLOVCE

Uholný sklad

voz. váha
15 t



sklad
voda
WC
r. k.
413
412
411

460m
545m
525m
505m

km 8,594

km 8,700

km 8,950

8,6

8,7

8,8

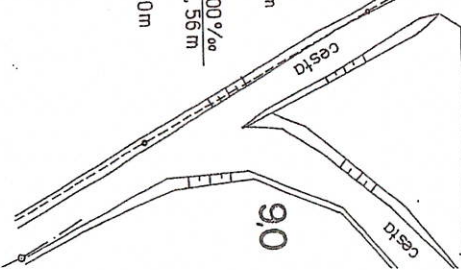
8,9

9,0

K.Ú. TLMÁČE
K.Ú. VELKÉ KOZMÁLOVCE

1000m
4144,2m

$-0,845\text{‰}$
400,00m
 $0,000\text{‰}$
287,56m
 $\rho = 6000\text{m}$



šticina cesta II tr.

zás. cementu

Zostáv HIRON. KLÁČANY

100000
 1:100000
 1:100000

Priepust doskovy 0.60 m
 km 4.252 50
 Priepust rúrovny 0.60 m
 km 4.238 50

R=495
 $\alpha = 38^{\circ}23'40''$
 $v = 80 \text{ km/hod}$
 $p = 103 \text{ mm}$
 $n = 8 \text{ V}$
 $l = 56.00 \text{ m}$
 $m = 0.3665 \text{ m}$
 $t = 205.678$
 $d_s = 397.715 \text{ m}$
 $L_s = 66.029 \text{ m}$

4.3

KO km 4.30773

SP km 4.34074

4.1

Stĺh hrdzavé II tr

4.2

km 4.13300

km 4.15250

km 4.13425

Zp 4.43

Nit. 110 m

Zp 4.42

km 4.25700

20. km 4.04200

SP km 4.00900

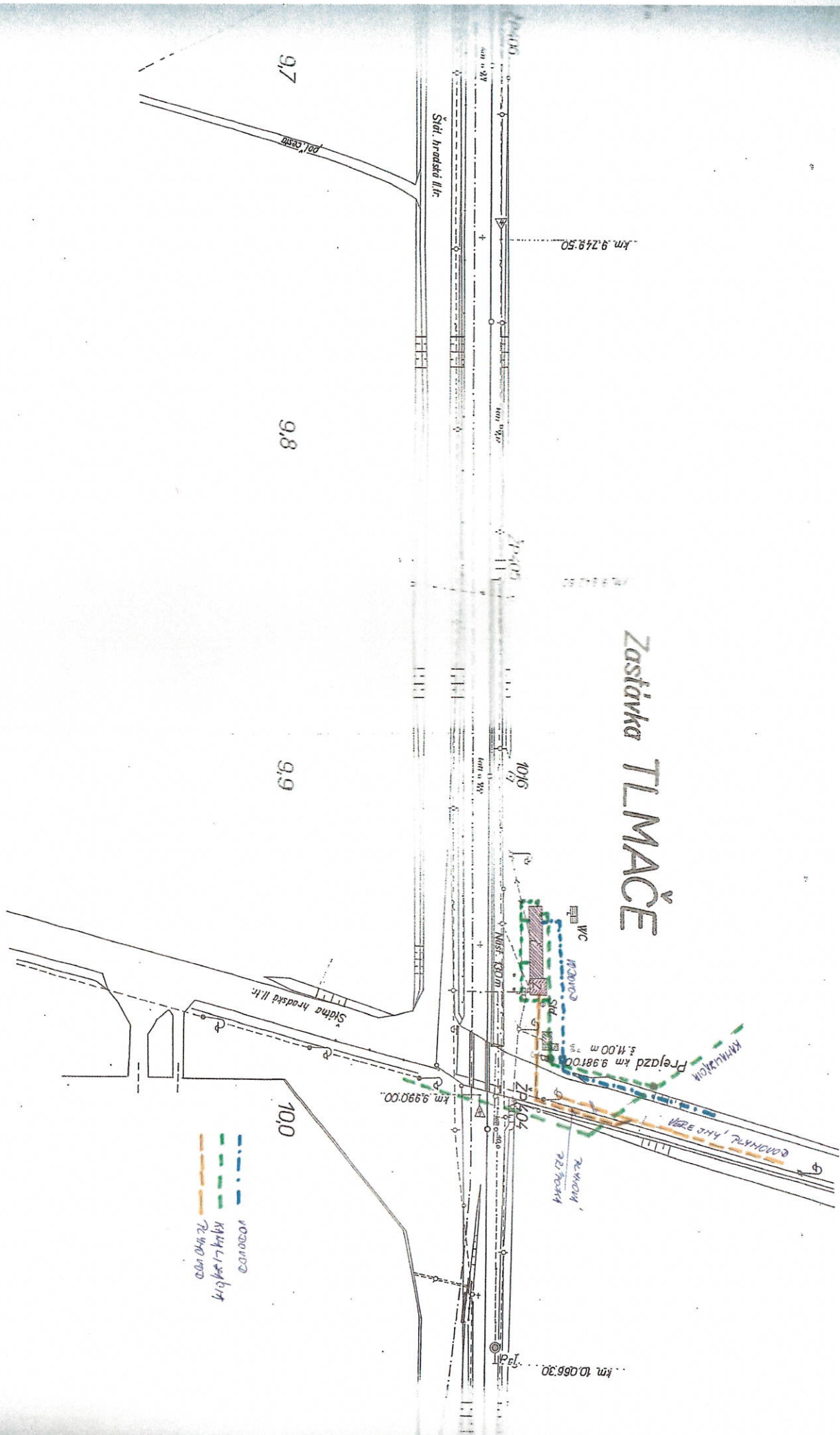
km 4.02500

km 4.09700

215
 369
 00%
 337.3

00%
332

Zastávka TLMAČE



100.000000
100.000000
100.000000
100.000000

①



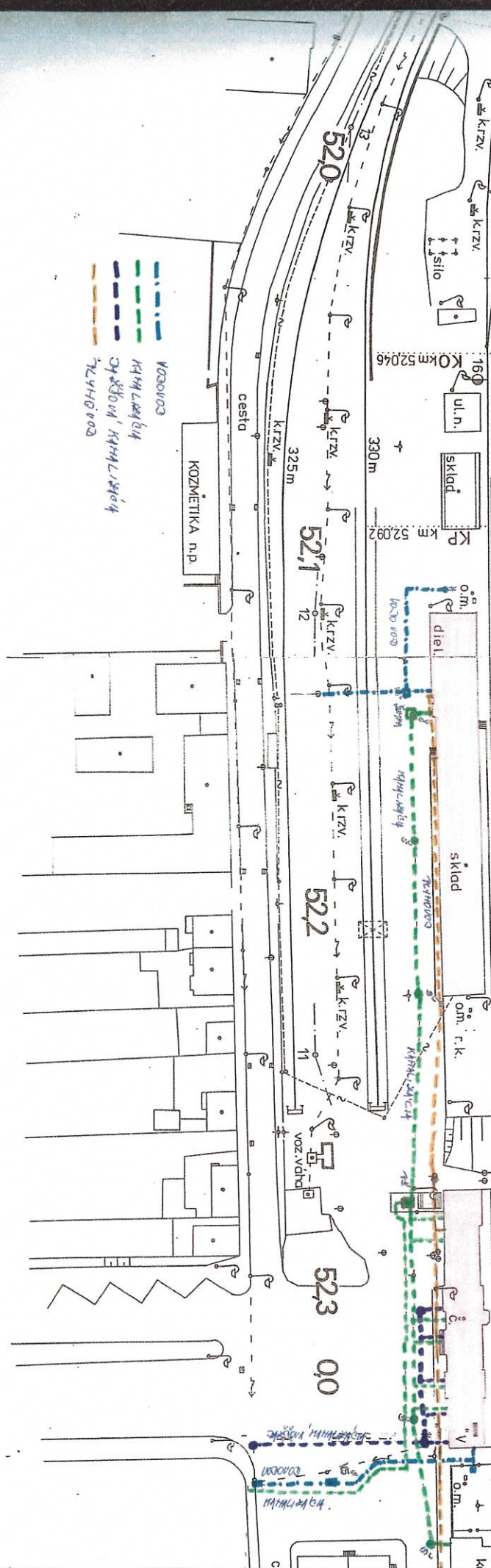

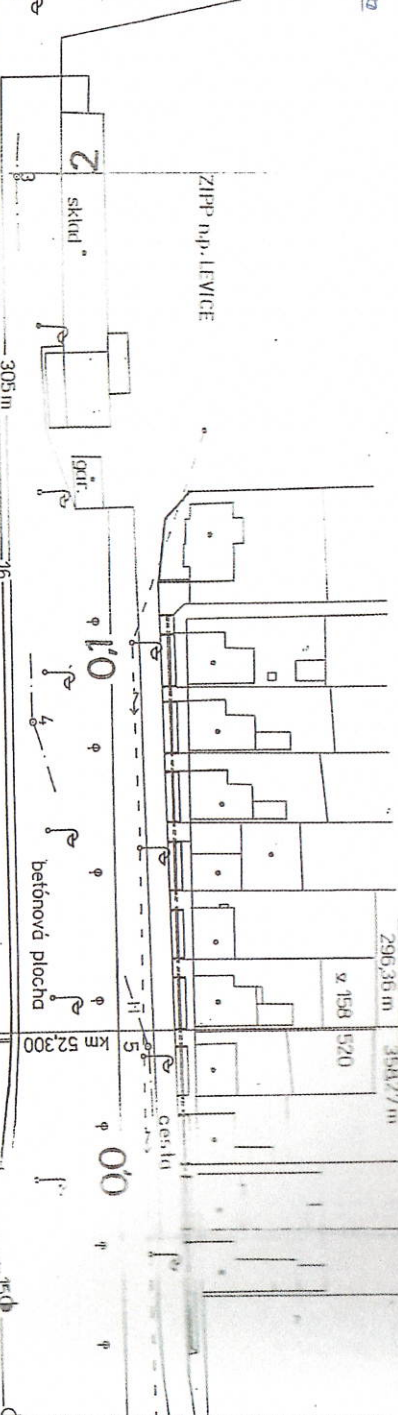
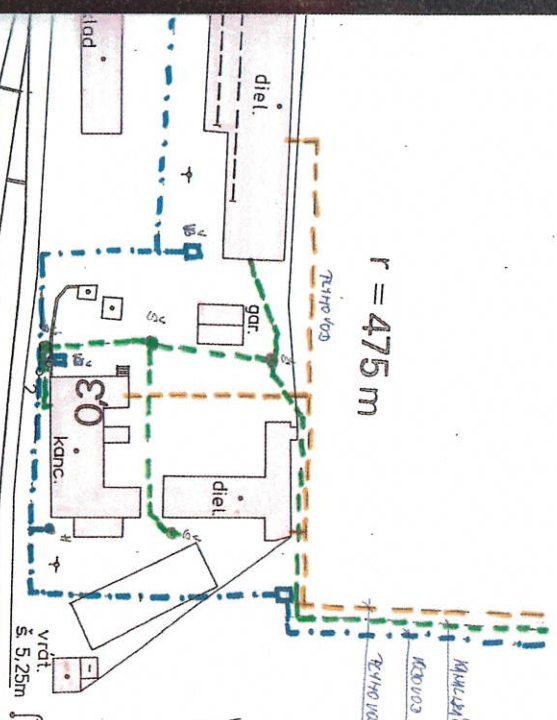
r = 475 m



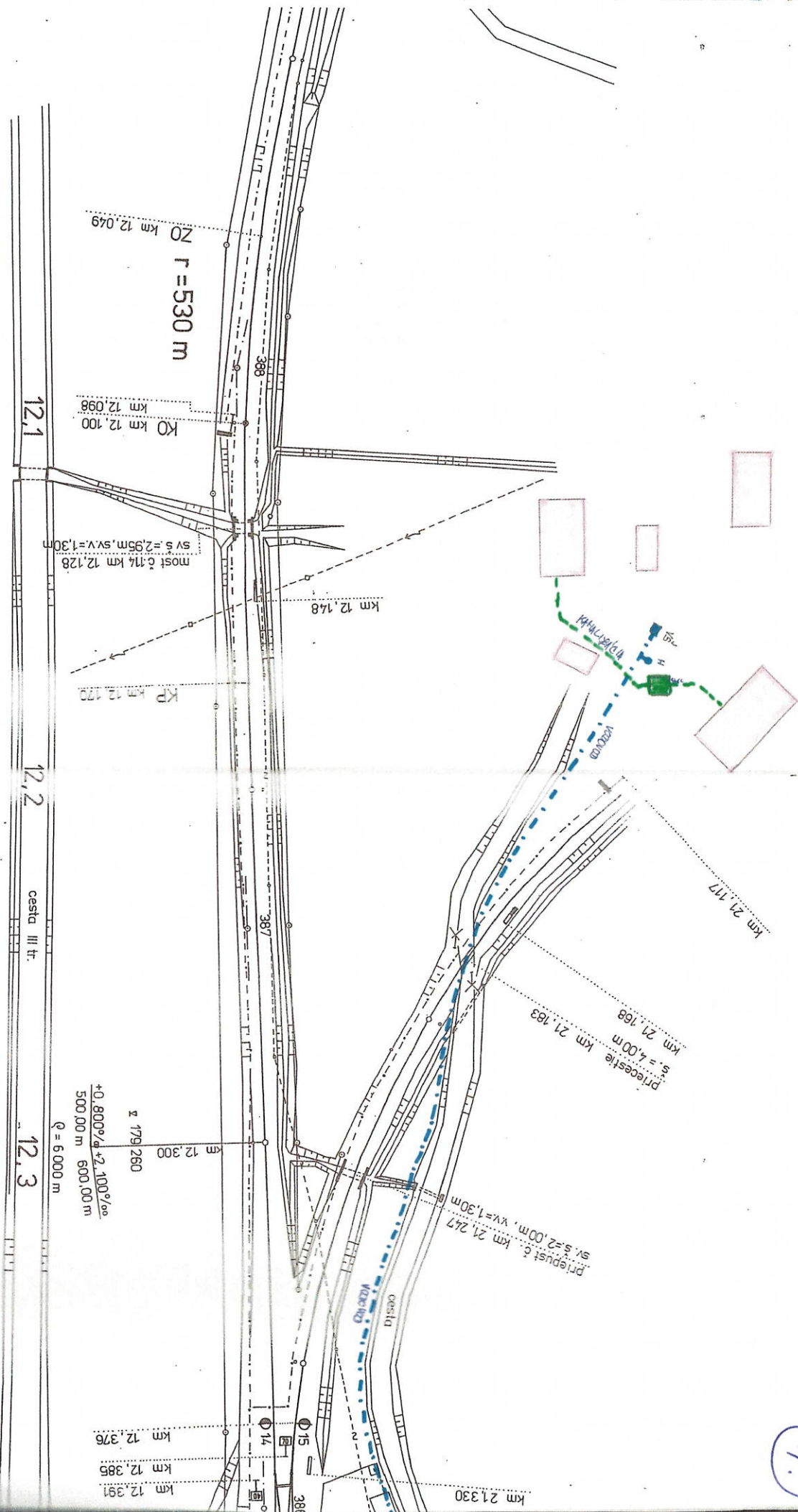
ŽST. LEVICE

ρ = 10 000 m

-0.415‰ 0.160‰
296.36 m 358.27 m



104420102



žst. KOZÁROVCE

